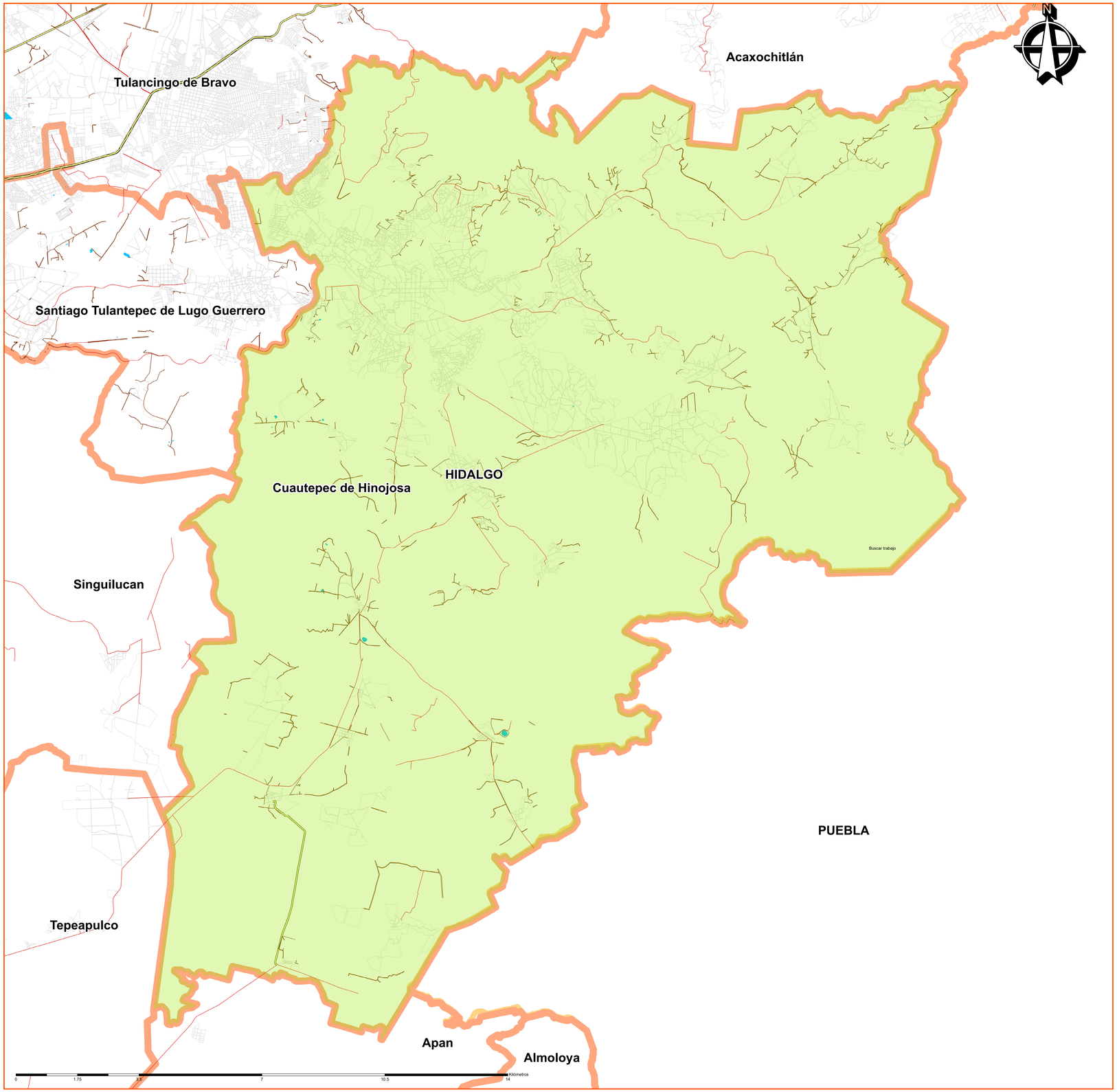

PROGRAMA DE MITIGACIÓN Y ADAPTACIÓN ANTE EL CAMBIO CLIMÁTICO DE LA ZONA METROPOLITANA DE TULANCINGO

SIMBOLOGÍA TEMÁTICA

Cuautepec de Hinojosa

SIMBOLOGÍA BÁSICA

- Asentamientos Humanos
- Camino
- Cuerpo de agua
- Estados Colindantes
- Municipios colindantes
- Vialidades de Administración Estatal
- Vialidades de Administración Federal

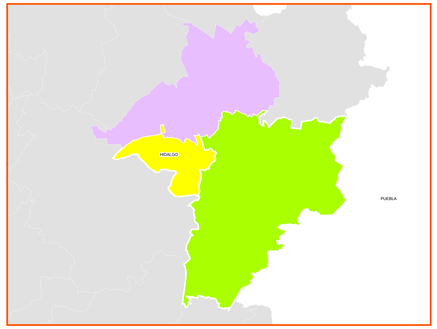

Municipios que conforman a la Zona Metropolitana de Tulancingo

Ubicación del municipio de Cuautepec a nivel Estatal

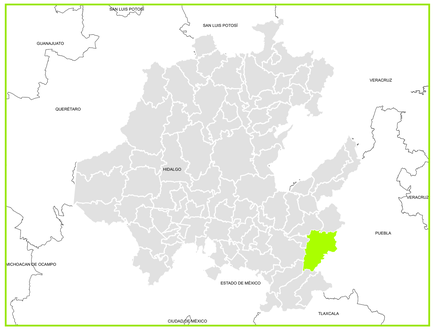

Fuente: Elaboración propia con datos del Censo de Población y Vivienda, INEGI, 2020.

UBICACIÓN DEL MUNICIPIO DE CUAUTEPEC DE HINOJOSA